

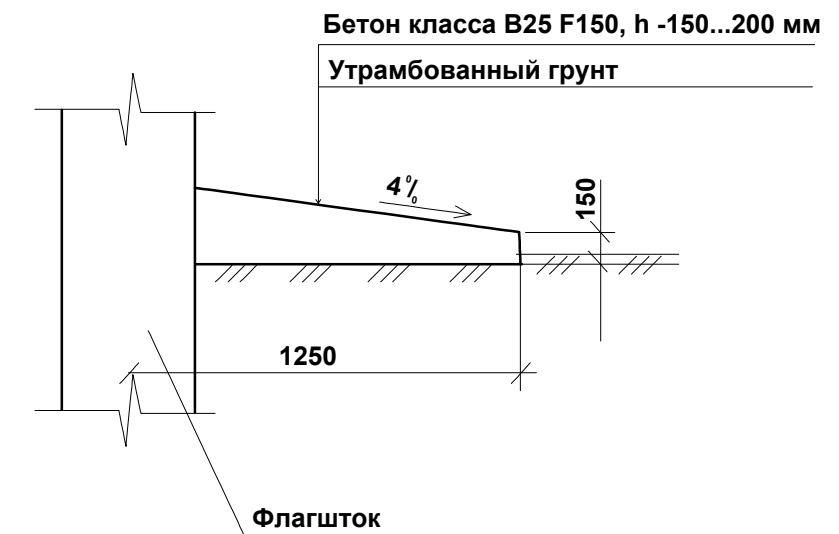
Экспликация зданий и сооружений

№	Наименование	Примечание
1	Флагшток	

Баланс территории

№ п/п	Площадь	Кол.	Ед. изм.
1	Участка в условной границе производства работ	145,9	м ²
4	Отмостка (площадка под флагшток)	4,9	м ²
5	Озеленение	141,0	м ²

Отмостка





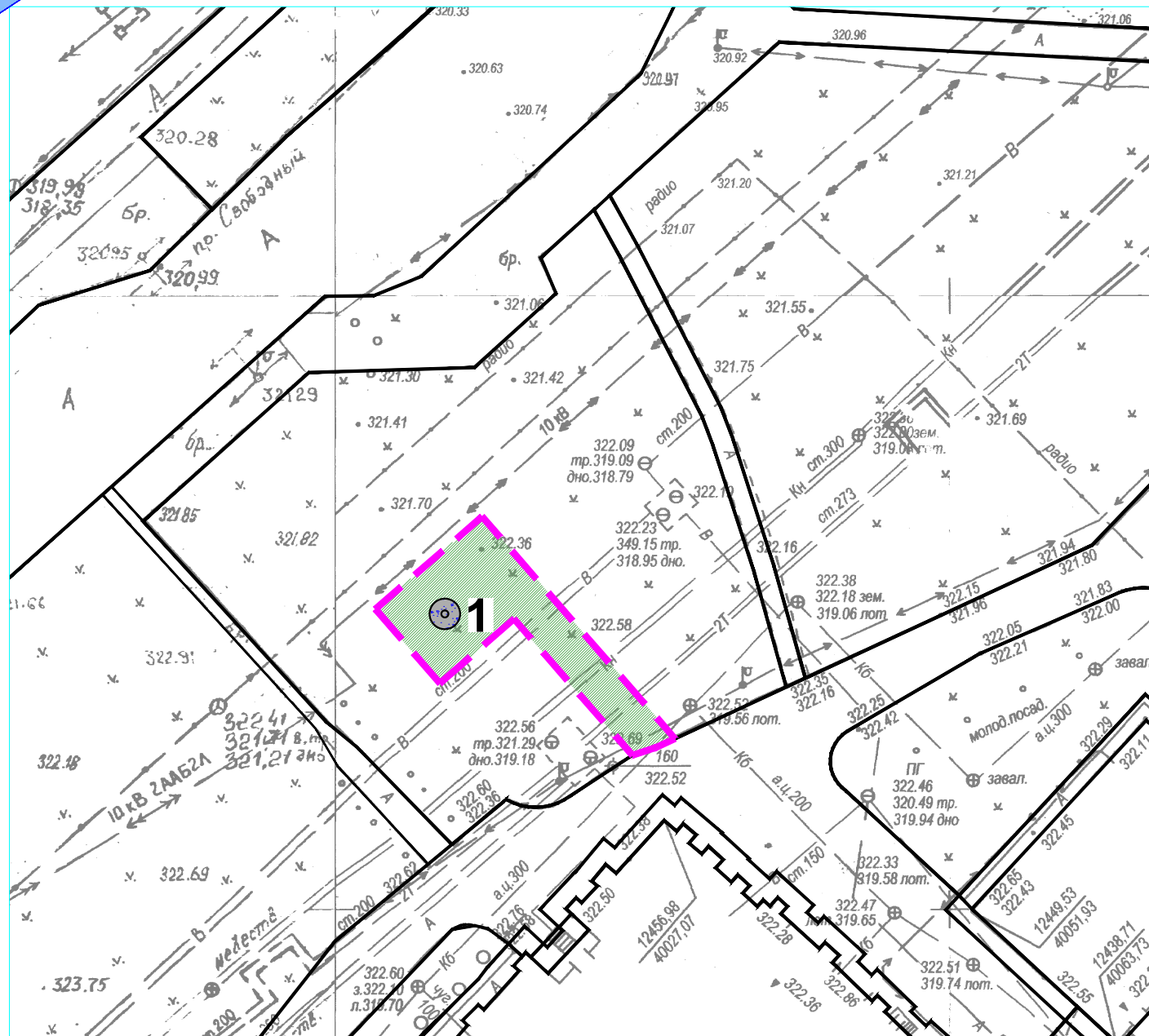
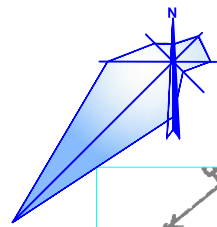
Примечание

1. Перед началом производства работ необходимо выполнить снятие растительного слоя, S=141 кв.м. После окончания работ, для озеленения, использовать ранее снятый плодородный слой грунта.

108/18-ГП

"Устройство сооружения "Флагшток" расположенного на земельном участке с кадастровым № 24:50:0100443:199, в районе нежилого здания по адресу: г. Красноярск, пр. Свободный, 79, стр. 4"

Изм.	Кол. уч.	Лист	№ док.	Подп.	Дата	Флагшток	Стадия	Лист	Листов
Разработ.		Опрышко					Флагшток	Р	2
Проверил		Талалаева				Схема планировочной организации земельного участка, М1:500			
Н.контроль		Гавриленко							



Условные обозначения

--- - граница производства работ

Согласовано

Взам. инв. №

Подп. и дата

Инв. № подл.

